

# LEGEND

**EDUCATION**  **ÉD**  
 FOSTERING GEOGRAPHIC E  
 VALORISER L'APPRENTISSAGE DE

## NATURAL GAS FACILITIES INSTALLATIONS DE GAZ NATUREL

**Facility type**  
**Types d'installations**

0,01 - 1  
 0,01 - 1  
 1,01 - 2  
 1,01 - 2  
 > 2 - 2

**billion cubic feet per day (BCFD)**  
 en milliards de pi3 par jour (BCFD)

Liquefied natural gas (LNG) terminal  
 Terminal de gaz naturel liquéfié (GNL)



Proposed LNG terminal  
 Terminal de GNL proposé



Offshore natural gas platform  
 Plateforme gazière offshore



**Facility type**  
**Types d'installations**

0,001 - 0,1  
 0,001 - 0,1  
 0,11 - 1  
 0,11 - 1  
 1,01 - 10  
 1,01 - 10  
 > 300  
 > 300

**million cubic feet per day (MMCFD)**  
 millions de pi3 par jour (Mpi3/j)

Natural gas processing plant  
 Usine de traitement de gaz naturel



## TRANSMISSION TRANSPORT

**Natural gas pipelines (diameter in mm)**

## CRUDE OIL FACILITIES INSTALLATIONS PÉTROLIÈRES

**Facility type**  
**Types d'installations**

1 - 50 000  
 50 001 - 100 000  
 100 001 - 300 000  
 > 300 000

**barrels per day (b/d)**  
 barils par jour (bpj)

Refinery/Upgrader  
 Raffinerie/traitement



Oil sands thermal project  
 Projet thermique sables bitumineux



Oil sands mine  
 Extraction sables bitumineux



Ethanol plant  
 Usine d'éthanol



Offshore oil platform  
 Plateforme pétrolière offshore



## TRANSMISSION TRANSPORT

**crude oil pipelines (diameter in mm)**  
**Oléoducs (en mm)**

25 - 35\* 

50 - 90 

# LÉGENDE

## ELECTRICITY FACILITIES CENTRALES ÉLECTRIQUES

Facility type  
Types d'installations

0,01 - 15  
0,01 - 15  
15,1 - 150  
15,1 - 150  
150,1 - 1500  
150,1 - 1500  
> 1500  
> 1500

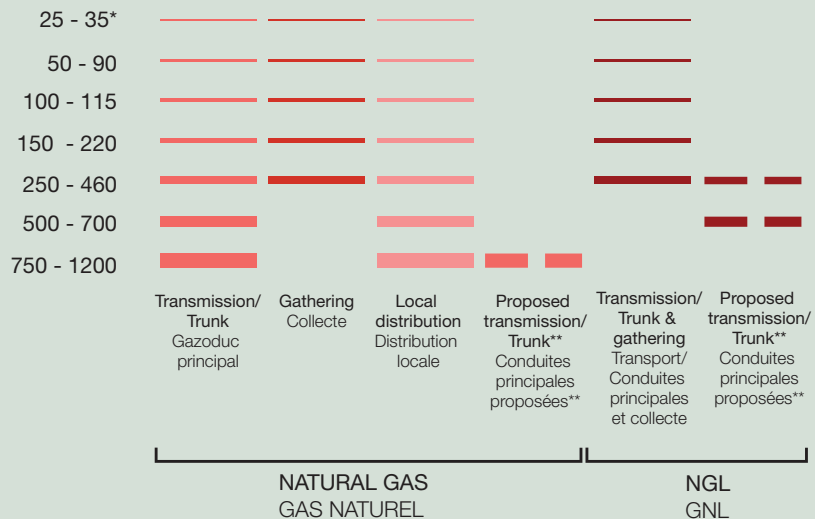
megawatt (MW)  
megawatt (MW)

- Hydro  
Hydro
- Coal  
Charbon
- Nuclear  
Nucléaire
- Natural gas  
Gaz naturel
- Fuel oil  
Fioul
- Wind  
Éolien
- Solar  
Solaire
- Biomass  
Biomasse
- Geothermal  
Géothermique
- Tidal  
Tidal

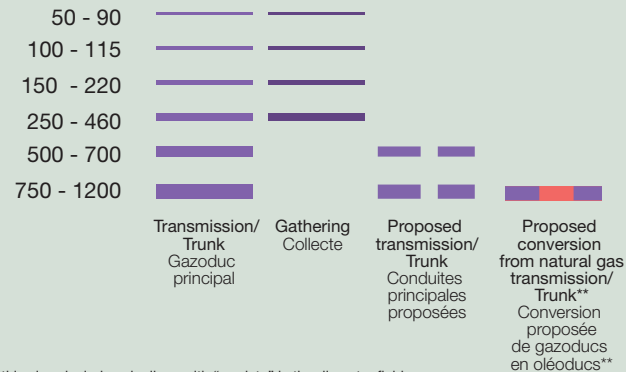
## LAND COVER COUVERTURE TERRESTRE

- Temperate or sub-polar broadleaf deciduous forest  
Forêt de feuillus tempérée ou subpolaire
  - Mixed forest  
Forêt mixte
  - Temperate or sub-polar needleleaf forest  
Forêt de conifères tempérée ou subpolaire
  - Wetland  
Terres humides
  - Temperate or sub-polar shrubland  
Lande arbustive tempérée ou subpolaire
  - Temperate or sub-polar grassland  
Prairie tempérée ou subpolaire
  - Sub-polar or polar shrubland-lichen-moss  
Arbustaire à lichens et à mousses polaire ou subpolaire
  - Sub-polar or polar grassland-lichen-moss  
Prairie à lichens et à mousses polaire ou subpolaire
  - Sub-polar or polar barren-lichen-moss  
Toundra à lichens et à mousses polaire ou subpolaire
  - Sub-polar taiga needleleaf forest  
Taïga à conifères subpolaire
  - Barren land  
Toundra
  - Snow and Ice  
Neige et glace
  - Cropland  
Terres agricoles
  - Urban  
Urbanisé
  - Fresh water  
Eau douce
- Railway  
Chemin de fer
- Road  
Routes

### Natural gas pipelines (diameter in mm) Gazoducs (dia. en mm)



\* this class includes pipelines with "no data" in the diameter field  
 \* cette classe comprend les gazoducs pour lesquels on n'a pas de données de diamètre  
 \*\* some routes and pipeline diameters shown are approximate, as the final route/size is not yet determined  
 \*\* certains parcours et diamètres sont approximatifs et restent à préciser



\* this class includes pipelines with "no data" in the diameter field  
 \* cette classe comprend les gazoducs pour lesquels on n'a pas de données de diamètre  
 \*\* some routes and pipeline diameters shown are approximate, as the final route/size is not yet determined  
 \*\* certains parcours et diamètres sont approximatifs et restent à préciser

### Crude oil imports/exports by sea (barrels per day (b/d)) Import/export de brut par mer (bpj)



### Diesel shipments by sea Transport de diesel par mer








 Coal mine  
Mine de charbon

 Uranium mine  
Mine d'uranium

# TRANSMISSION TRANSPORT

Electrical transmission lines (kV)\*  
Lignes de transport (kV)\*

69 - 100	
110 - 161	
220 - 287	
315 - 360	
400 - 1000	

\* transmission lines less than 69 kV are not shown  
\* les lignes de transport de moins de 69 kV ne sont pas montrées

 Eau douce

Routes

## BATHYMETRY BATHYMÉTRIE

DEEP WATER  
EAU PROFONDE

SHALLOW WATER  
EAU PROFONDE



Bathymetry shown only for ocean  
La bathymétrie n'est montrée que pour les océans

